Lieu : VAUX SUR SEINE (78)

Référence du point de mesure : 14 399

Date de la mesure : 08/09/2008

Situation et caractéristiques du point de mesure

Localisation précise du point de mesure

N° : Rue :

Place/Autre : Chemin des Clos (accès au Stade)

Code postal : 78740

Ville : VAUX SUR SEINE

Caractéristiques du point de mesure

Mesure effectuée à l'extérieur

Type d'environnement : Rue / Route / Parking / Cour

Latitude : 49° 0' 10" N

Longitude : 1° 58' 7" E

Emetteurs visibles

Il n'existe pas d'émetteur visible à proximité du point de mesure.

Synthèse des résultats

Valeur limite respectée Par fréquence : Oui Par l'ensemble des émetteurs : Oui	Le champ Electrique total du site Etotal est 58,3 fois plus petit que la valeur limite la plus faible.

Résultats des mesures réalisées à l'analyseur de spectre

Relevé des mesures réalisées sur toutes les fréquences dont le niveau est supérieur au 1/1000ème de la valeur limite fixée par le décret du 3 mai 2002

Fréquence (en MHz)	Service	Ei= Champ électrique efficace moyen (en V/m)	Valeur limite (en V/m)	Niveau du Champ Electrique mesuré par rapport à la valeur limite fixée par le décret du 3 mai 2002
0,1400	HF	**0,0797**	87,00	**1092 fois inférieur**
0,1900	HF	**0,0140**	87,00	**6236 fois inférieur**
35,9500	PMR	**0,0124**	28,00	**2267 fois inférieur**
41,4500	PMR	**0,0119**	28,00	**2345 fois inférieur**
92,8100	FM	**0,0047**	28,00	**5971 fois inférieur**
93,5200	FM	**0,0017**	28,00	**16318 fois inférieur**
124,8900	PMR Balises	**0,0017**	28,00	**16165 fois inférieur**
131,6500	PMR Balises	**0,0022**	28,00	**12780 fois inférieur**
174,2500	TV	**0,0008**	28,00	**34232 fois inférieur**
176,9500	TV	**0,0008**	28,00	**34475 fois inférieur**
949,6000	GSM 900	**0,4657**	42,37	**91 fois inférieur**
957,6000	GSM 900	**0,0343**	42,55	**1241 fois inférieur**
1 708,4500	Radars DAB	**0,0022**	56,83	**26188 fois inférieur**
1 709,2500	Radars DAB	**0,0023**	56,85	**25011 fois inférieur**
1 815,2000	GSM 1800	**0,0085**	58,58	**6905 fois inférieur**
1 863,0000	GSM 1800	**0,0052**	59,35	**11511 fois inférieur**
1 898,8500	DECT	**0,0029**	59,92	**20928 fois inférieur**
1 899,8500	DECT	**0,0028**	59,93	**21038 fois inférieur**
2 112,8000	UMTS	**0,0600**	61,00	**1016 fois inférieur**
2 127,8000	UMTS	**0,0099**	61,00	**6185 fois inférieur**
2 986,9500	Radars BLR-FH	**0,0118**	61,00	**5176 fois inférieur**
2 996,7500	Radars BLR-FH	**0,0110**	61,00	**5570 fois inférieur**
Champ Electrique total du site $E_{Total} = \sqrt{\sum E_i^2} =$		**0,4786 V/m**	28,00 V/m	est la valeur limite la plus faible fixée par le décret du 3 mai 2002

Champs électriques

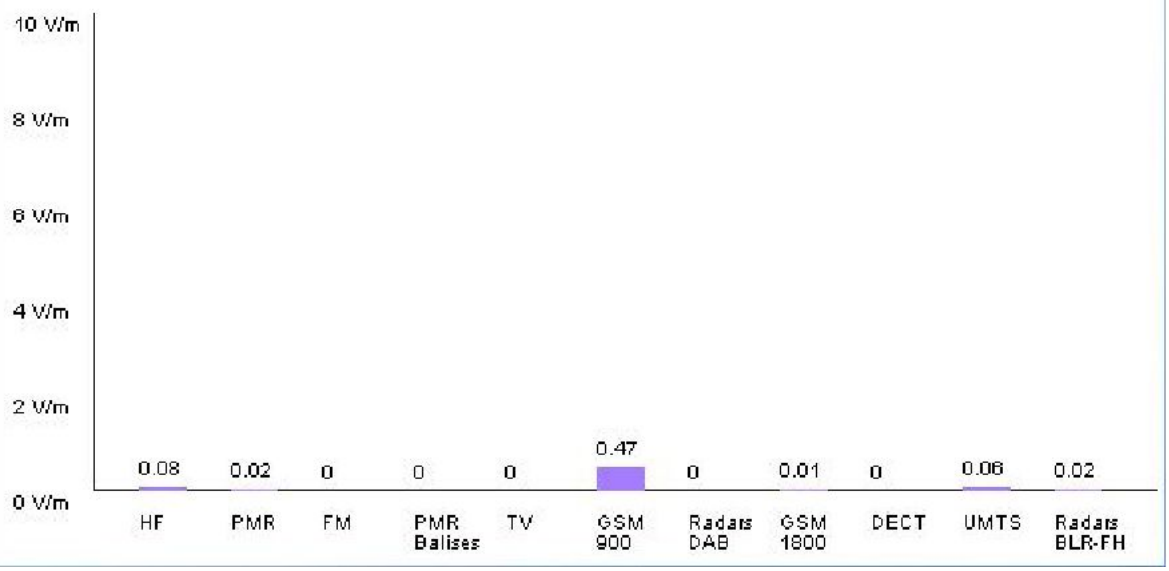

Champs électriques relatifs

par rapport à la limite du décret pour chaque type de station

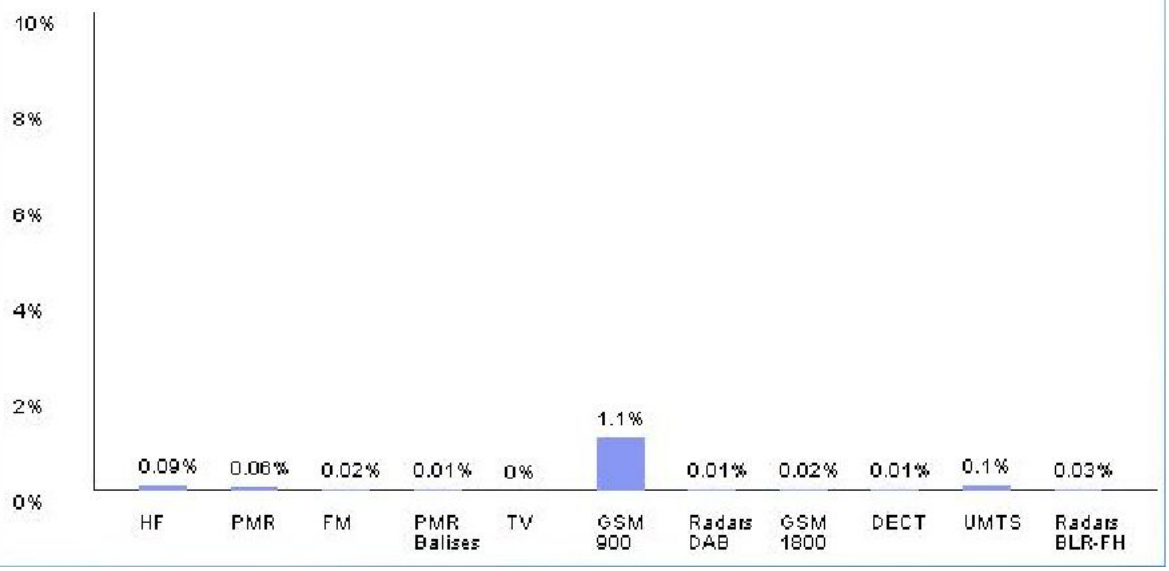

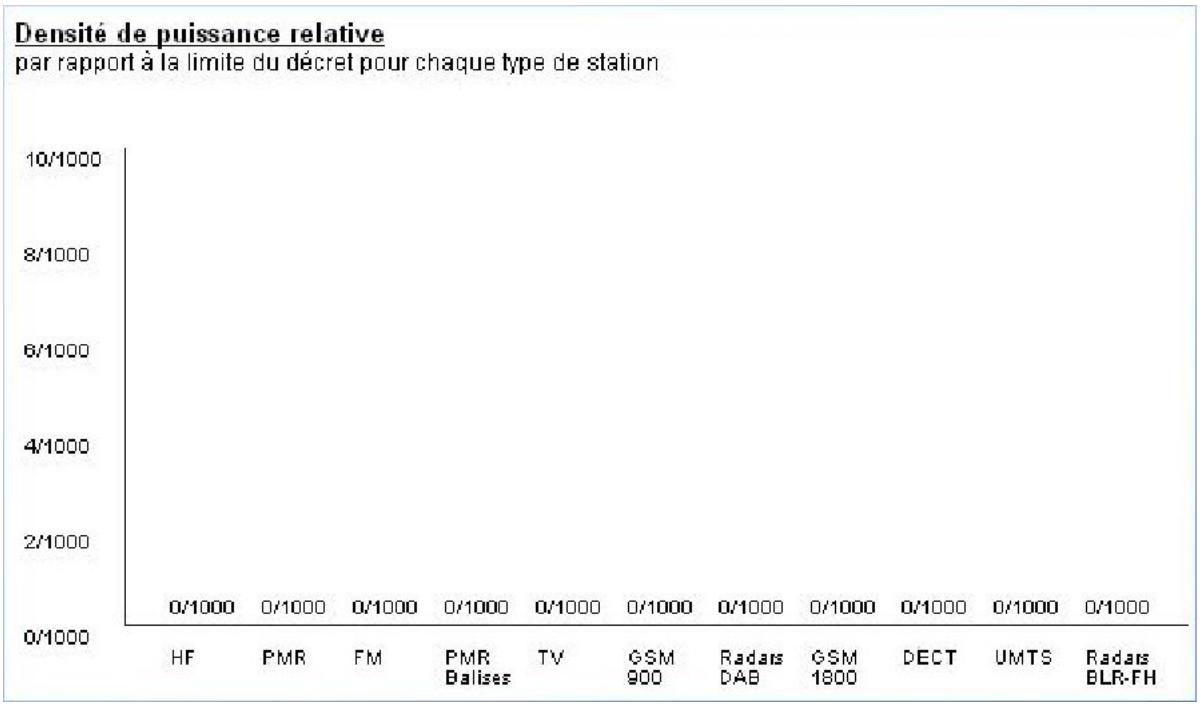

Valeurs pour l'ensemble des émissions du site

(Calculs réalisés conformément à l'annexe 2.3-b du décret du 3 mai 2002)

	Valeur limite	Valeur calculée
Pour les fréquences comprises entre 1 Hz et 10 MHz	1	0,00108
Pour les fréquences égales ou spérieures à 100 kHz	1	0,00012

L'agence nationale des fréquences n'engage pas sa responsabilité quant à l'exactitude des résultats des mesures de champs électromagnétiques si celles-ci ont été effectuées par des tiers.